
































- | | |
|---|-------------------------------|
|  | суш. |
|  | Граница муниципального района |
|  | Граница сельского поселения |
|  | Граница населенного пункта |
- Территориальные зоны**
- Жилые зоны**
- | | | |
|---|-----|--|
|  | Ж-1 | Зона малозатяжной и индивидуальной жилой застройки |
|  | Ж-2 | Зона среднетяжной жилой застройки |
- Общественно-деловые зоны**
- | | | |
|---|-----|---|
|  | О-1 | Зона объектов общественного назначения |
|  | О-2 | Зона образовательных (учебных) объектов |
- Специальные обслуживающие зоны**
- | | | |
|---|-----|------------------------------------|
|  | С-1 | Зона спортивных сооружений |
|  | С-2 | Зона хозяйственно-бытовых объектов |
- Зоны инженерной и транспортной инфраструктуры**
- | | | |
|---|-----|---|
|  | ИТ | Зона инженерных, технических сооружений |
|  | Т-1 | Зона транспортных сооружений |
|  | Т-2 | Зона автомобильных магистралей регионального или межмуниципального значения |
- Производственно-коммунальные зоны**
- | | | |
|---|-----|--|
|  | П-1 | Зона производственно-коммунальных объектов I класса опасности |
|  | П-4 | Зона производственно-коммунальных объектов IV класса опасности |
|  | П-5 | Зона производственно-коммунальных объектов V класса опасности |
- Зоны сельскохозяйственного использования**
- | | | |
|---|-----|--|
|  | СХ | Зона сельскохозяйственного использования |
|  | СХО | Зона сельскохозяйственных и иных объектов на землях сельскохозяйственного назначения |
- Зоны рекреационного назначения**
- | | | |
|---|-------|---|
|  | Р-1 | Зона рекреационно-ландшафтных территорий общего пользования |
|  | Р-3 | Зона застройки дачными домами, коллективных садов, садово-огородных участков |
|  | Р-3/1 | Подзона застройки дачными домами, коллективных садов, садово-огородных участков |
|  | Р-4 | Зона озеленения санитарно-защитных зон |
- Зоны специального назначения**
- | | | |
|---|----|--|
|  | РО | Зона объектов обеспечения обороны и безопасности |
|---|----|--|
- Территории, применительно к которым градостроительные регламенты не устанавливаются**
- | | | |
|---|---------------------|-----------------------------|
|  | Земли водного фонда | |
|  | СХУ | Сельскохозяйственные угодья |
- Территории, на которые градостроительные регламенты не распространяются**
- | | |
|---|--|
|  | Территории общего пользования |
|  | Граница территории объекта культурного наследия |
|  | Береговая полоса от береговой линии по сведениям Единого государственного реестра недвижимости |
|  | Береговая полоса по фактическому руслу водного объекта |

Примечание:
условные обозначения представлены для территории всего поселения
Территория Савинского сельского поселения полностью расположена
в границах приаэродромной территории аэродрома аэропорта Большое Савино.

[illegible]